3 1761 04223295 4

Plan der Schlacht bei Lobositz

am 1ten Oktober 1756.

Verlauf der Schlacht bis etwa 12 Uhr Mittags.

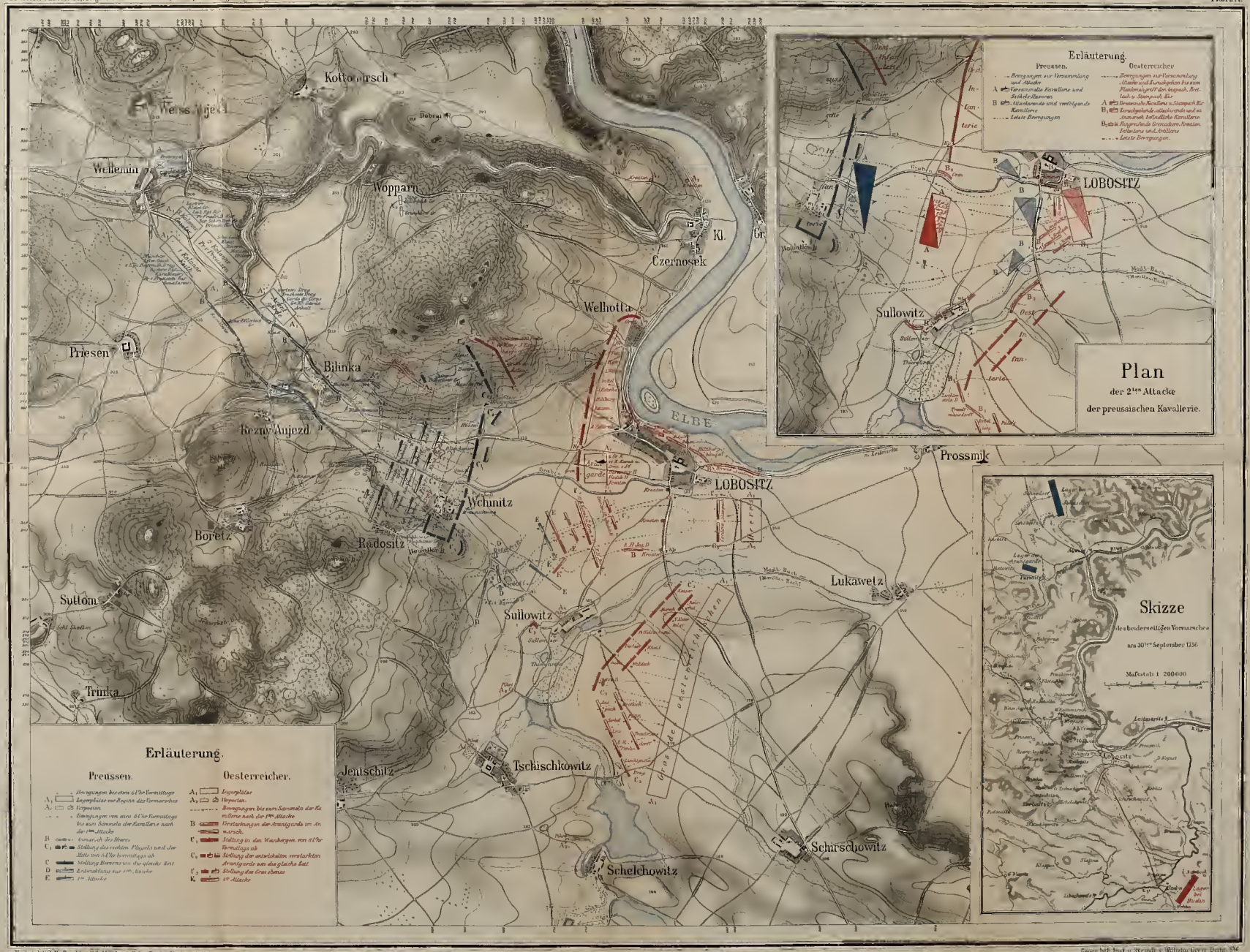

Maßstab 1 : 25000.

Verlag d. kgl. Hofbuchh. v. E. S. Mittler & Sohn, Berlin (Kochstr. 68/71)

Geogr. lith. Inst. u. Steindr. v. Wilhelm Greve, Berlin, SW.

Skizze 6.
Tafel 12. 10. 8a.

Skizze
der Vertheilung der beiderseitigen Truppen bei Pirna
am 12ten October 1756 Abends.

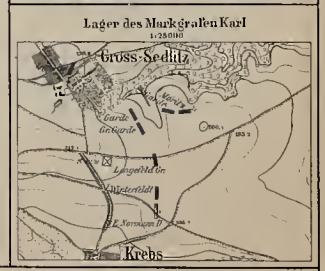

Verlag d. Kgl. Hofbuchhdl. v. E. S. Mittler & Sohn, Berlin (Kochstr. 68/71)

Gedr. bei Ad. Stranz a. Wilhelm Green, Berlin S.W.

Plan
der Befestigungen und Truppenstellungen bei Pirna
am 27ten September 1756.

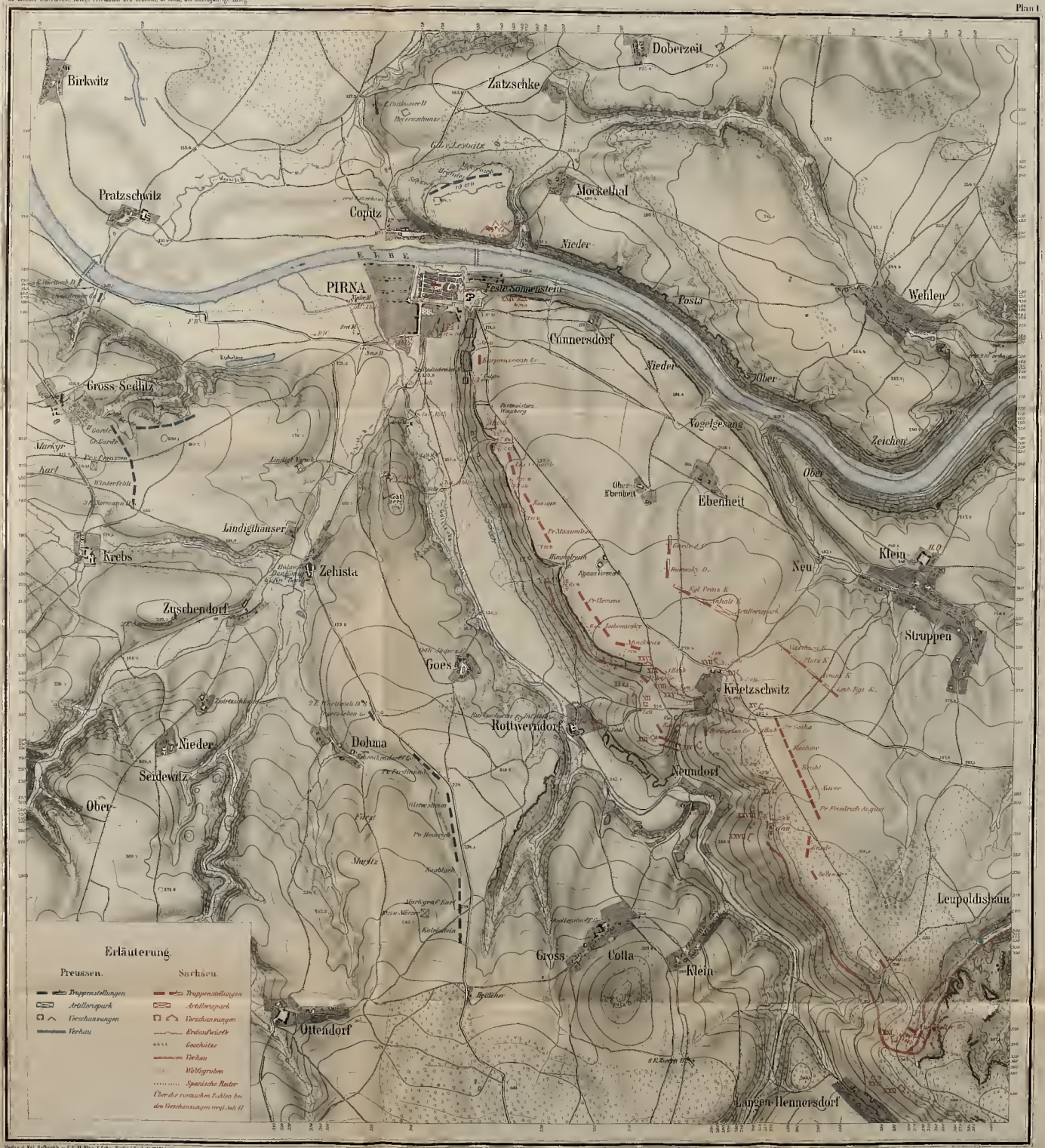

Verlag d. Kgl. Hofbuchh. v. E.S. Mittler & Sohn, Berlin (Kochstr. 68-71.)

Lichtdr. Anst. v. Strauss & Wilhelm Greve, Berlin S.W.

Maßstab 1 : 25000.

Skizze

der Vertheilung der beiderseitigen Truppen bei Pirna

am 10ten October 1756 Abends

Lager des G.L.v. Lestwitz

1:25000

Lager des Markgrafen Karl

1:25000

Lager des Fürsten Moritz

1:25000

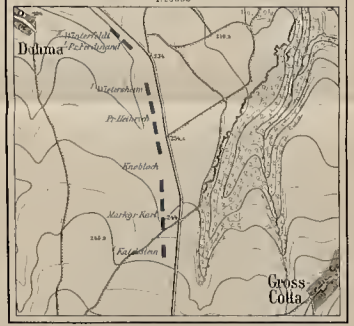

Skizze

der Vertheilung der beiderseitigen Truppen zwischen F. Königstein u. Mittelndorf

am 11. October 1756 Abends

Verlag d. Kgl. Hofbuchh. v. E.S. Mittler & Sohn, Berlin (Kochstr. 68/70)

Gedr. i. d. Inst. z. Steindr. v. Wilhelm Greve, Berlin SW.

Plan der Schlacht bei Lobositz

am 1ten Oktober 1756.

Weiterer Verlauf der Schlacht bis etwa 3 Uhr Nachmittags.

Zu Grosser Generalstab, Kriege Friedrichs des Grossen, III. Theil, der siebenjährige Krieg

Plan 2.B

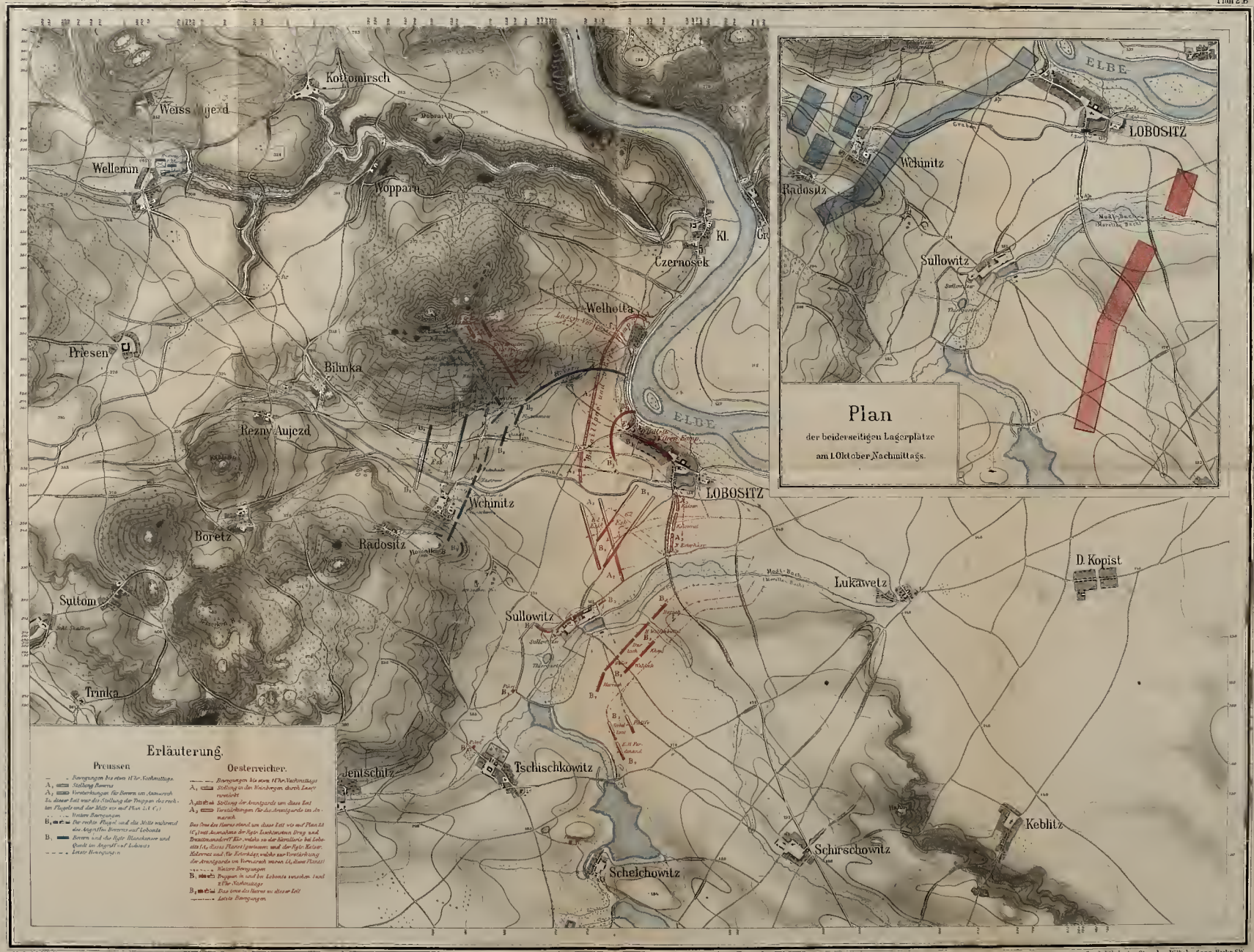

Verlag d. Kgl. Hofbuchh. v. E. S. Mittler & Sohn, Berlin, Kochstr. 68-71

Geogr. lith. Inst. u. Steindr. v. Wilhelm Greve, Berlin SW.

Maassstab 1: 25000.

Zu Grosser Generalstab Kriege Friedrichs des Grossen, II. Theil, der siebenjährige Krieg

Die Bewegungen des G. F. M. Grafen Schwerin
1756.

Skizze 4.

Bewegungen Schwerins Skizze 4.

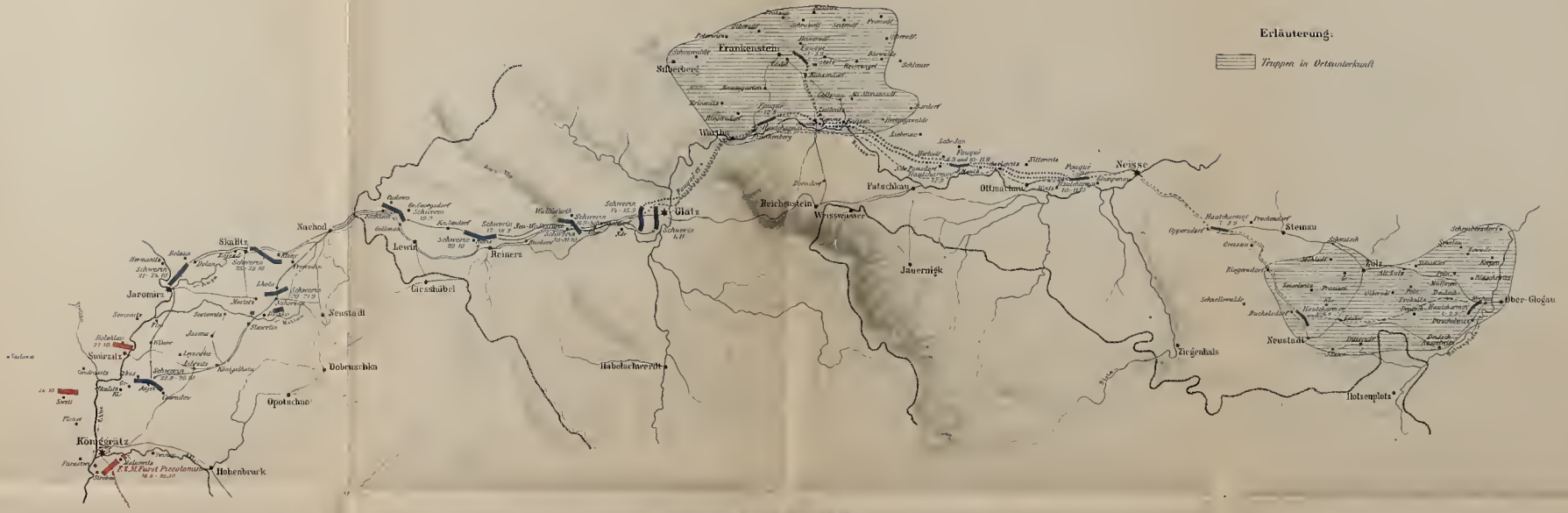

Maßstab 1:300000.

Verlag d. kgl. Hofbuchh. v. E. S. Mittler & Sohn, Berlin (Kochstr. 68/71)

Geogr. lith. inst. u. Steindr. v. Wilhelm Greve, Berlin S.W.

Skizze des preussischen Vormarsches bis Pirna

vom 29. August – 10. September 1756.

Skizze 1.

Zu Grosser Generalstab, Kriege Friedrichs des Grossen, III. Theil, der siebenjährige Krieg

Skizze
der Vertheilung der beiderseitigen Truppen bei Pirna
am 11ten September 1756.

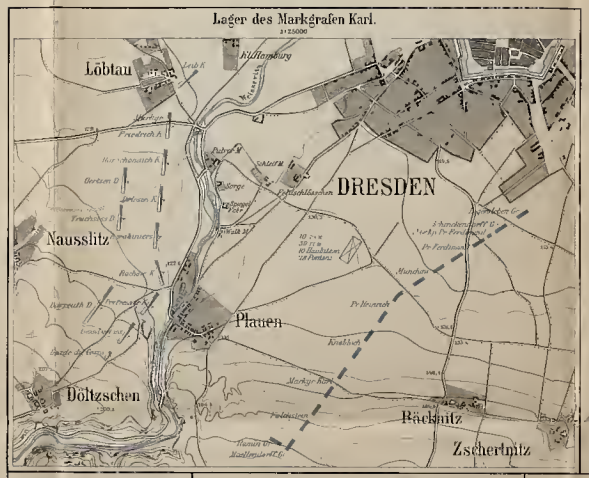

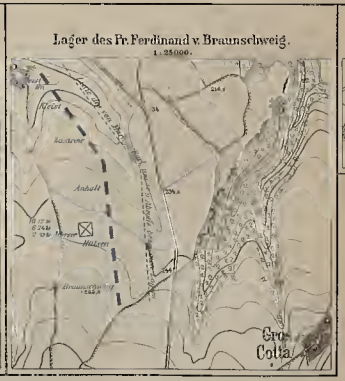

Maßstab 1 : 190000.

Verlag d. Kgl. Hofbuchh. v. E. S. Mittler & Sohn Berlin (Kochstr. 68/70)

Geogr. lith. Inst. u. Steindr. v. Wilhelm Greve Berlin SW

Standorte des preussischen und sächsischen Heeres
und Stellung der oesterreichischen Truppen in Böhmen, Mähren, oestr. Schlesien und Erzhth. Oesterreich
vor Beginn des siebenjährigen Krieges.

Uebersichtskarte von Europa im Jahre 1756.

Zu Grosser Generalstab Kriege Friedrichs des Grossen II. Theil. der siebenjährige Krieg. Uebersichtskarte 1.

Stärke der Feldtruppen

der einzelnen Staaten

vor Beginn des siebenjährigen Krieges.

Preussen u. Oesterreich nebst ihren deutschen Verbündeten

siehe Uebersichtskarte 8.

Grossbritannien:

in England und den Kanalinseln	51 Bataillone (inwkl. 12 bowire und 6 hes Bataillone)	30 Escadrons	
in Irland . . .	14 Bataillone	21 Escadrons	
in Gibraltar .	6	"	
in Menorka . .	4	"	
Summa	77	"	51 "

Frankreich:

an der Nordküste	103 Bataillone	52 Escadrons	
an der Ostgrenze	60	"	103 "
an der Südküste und Menorka .	50	"	2 "
an der Westküste	16	"	14 "
im Innern . .	14	"	51 "
Summa	243	"	222 "

Russland:

Ostsee-Gouvernement (exwkl. Polnisch Kurland	110 Bataillone	35 Escadr.	
Nowgorod	27	"	
Wertgrenze . . .	9	"	65 "
Nördliche u. mittlere Gouvernements .	12	"	10 "
Oestl. Gouvernements	6	"	77 "
Summa	164	"	187 "

Ausserdem: 4 reguläre, 13 kleinrussische, 6 slobodische, 22 donische } Kosaken-Regimenter

Schweden:

in d. schwed. Garn.	7 Batl	5 Komp. gewerb. Inf.			
in d. finn. Garnison	6 "				
in d. pomm. Garn.	3 "	7 "	"	"	"
Summa	16 "	12 "	"	"	"

Ausserdem: Angesiedelte Truppen: in Schweden 15 Bgtr. Inf. 7 Bgtr. 1 Komp. Kavall. in Finnland 6 R. I K. " 2 " 3 " "

Verlag d. kgl. Kriegsschule v. L. Müller & Sohn. Berlin. Kriegsschule 6.

Maßstab 1:18000000.

Geogr. Inst. u. Steindr. v. Wilhelm Greve. Berlin S.W.

Skizze

zur Einschliessung des sächsischen Heeres bei Pirna.

Vertheilung der beiderseitigen Truppen am 1. Oktober 1756.

Erläuterung.

Preussen.	Sachsen.
Truppenstellungen	Truppenstellungen
Artilleriepark	Artilleriepark
Verschanzungen	Verschanzungen
Verhau	Verhau
Pontonbrücke	Pontonbrücke

Die Einzelheiten der Befestigungs-Anlagen s. auf Pl. I.

Maßstab 1 : 50000.

Verlag d. Kgl. Hofbuchh. v. E. S. Mittler & Sohn, Berlin (Kochstr. 68/71)

Geogr. lith. Inst. Stundr. v. Wilhelm Greve, Berlin SW.

Skizze 7
Pirna 13.10.56

Skizze

der Vertheilung der beiderseitigen Truppen bei Pirna

am 13ten October 1756 Abends.

Maßstab 1 : 100000.

Verlag d. Kgl. Hofbuchh. v. E.S. Mittler & Sohn, Berlin (Kochstr. 68/70)

Gedr. bei Ant. & Stander v. Wilhelm Grese Berlin S.W.

UTL AT DOWNSVIEW
D RANGE BAY SHLF POS ITEM C
39 02 26 03 10 014 9